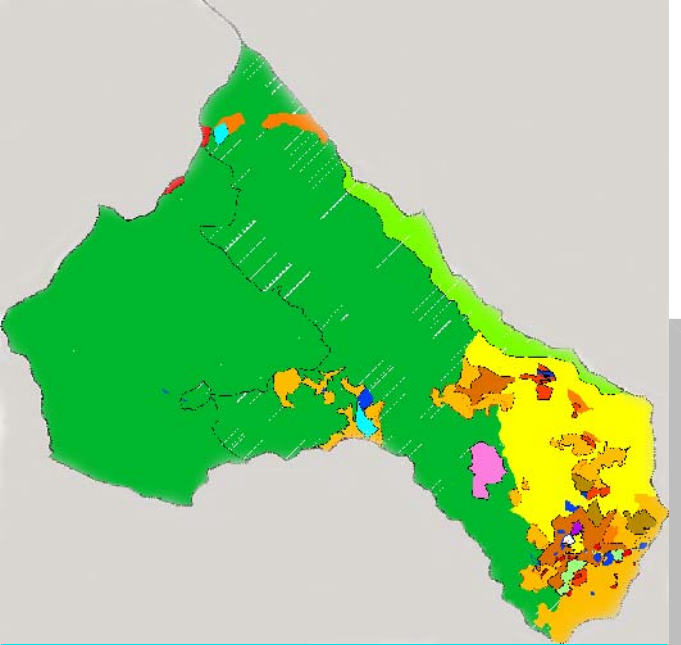

descrizione fondativa tav. DF 3

Comune di Savona - comune di Mastio
Piano Urbanistico Comunale progetto preliminare



il sindaco
Enrico Lanfranco

coordinatore
Giuseppe Olcese ingegnere

incaricati
Marco Chiaro architetto
Giuliano Servetto geologo

consulenti
Carlo Benelli agronomo
Paolo Gaggero avvocato
Antonella Marino architetto
Cristina Meneghini architetto

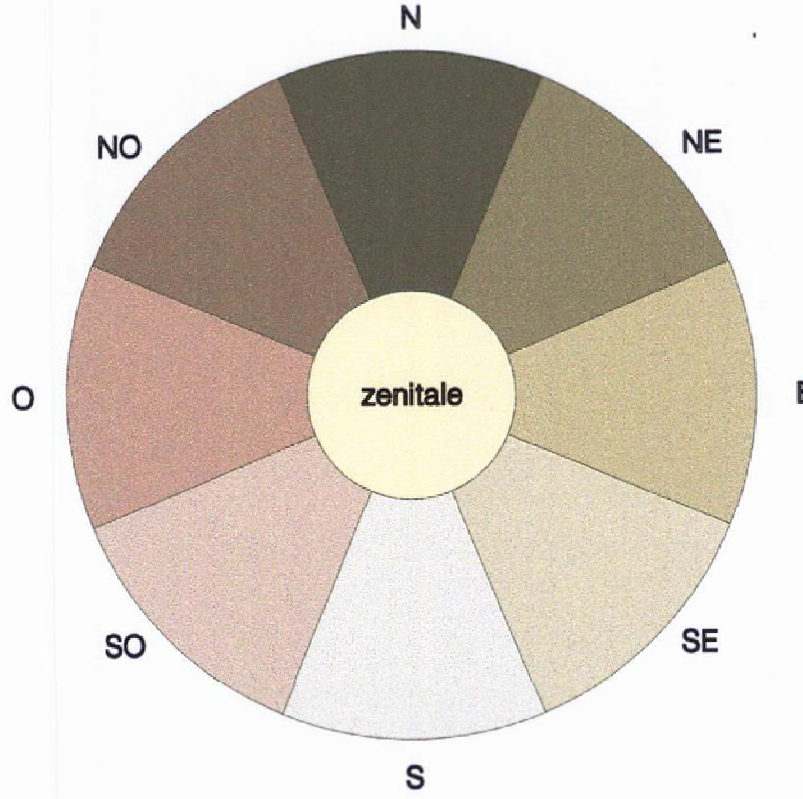
collaboratori
Simona Marapodi geometra
Francesco Valle geologo
Paola De Lucia architetto
Luca Zaccarini

i caratteri fisici del territorio
esposizione dei versanti
scala 1:10.000


ottobre 2009

LEGENDA

CLASSI ESPOSIZIONE DEI VERSANTI



fonte: CARTA DELLE ACCLIVITA' - Regione Liguria - scala 1:10.000



Confine Comunale